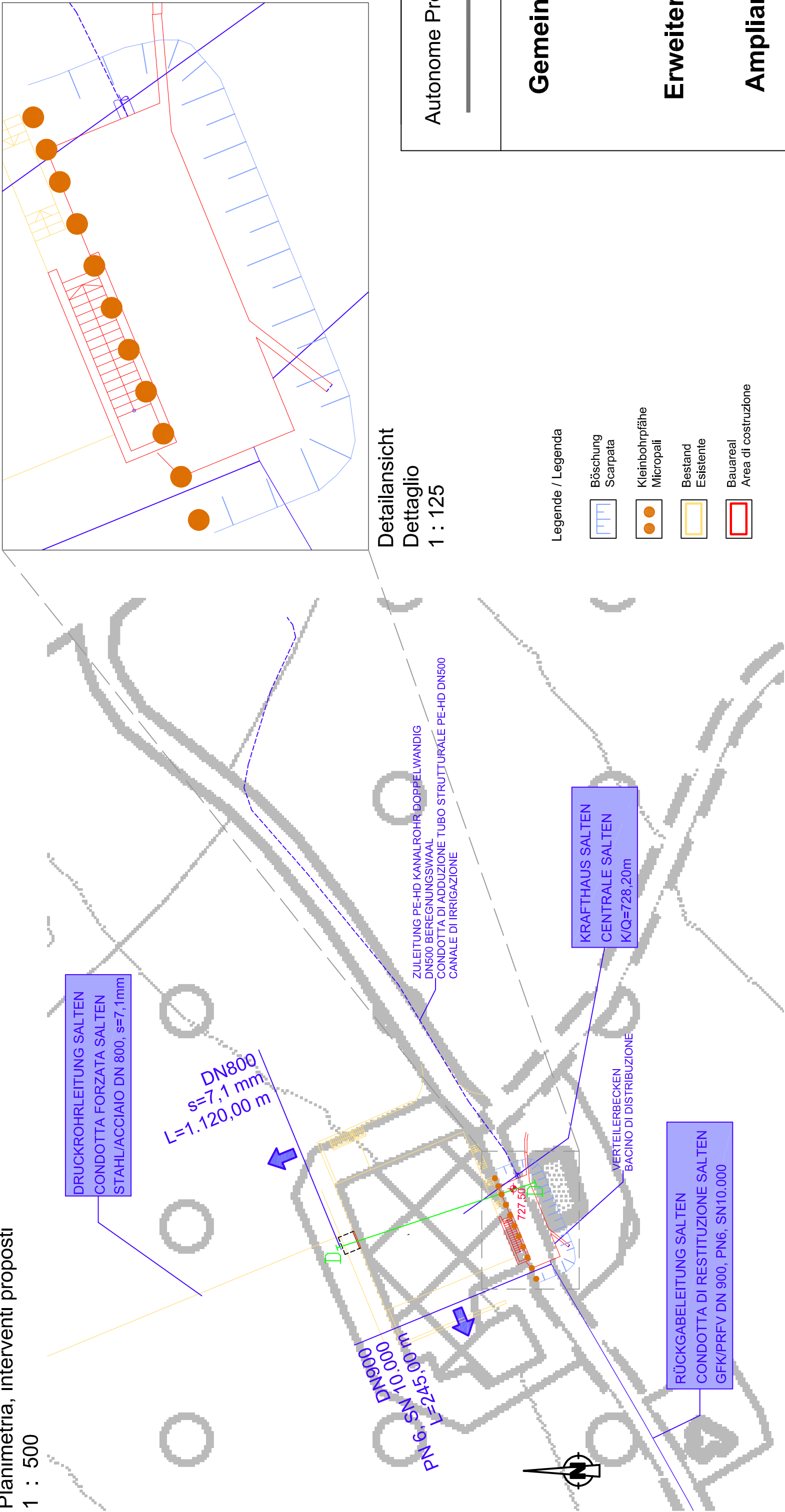


Lageplan, Maßnahmen
Planimetria, interventi proposti
1 : 500




Detailsicht
Dettaglio
1 : 125

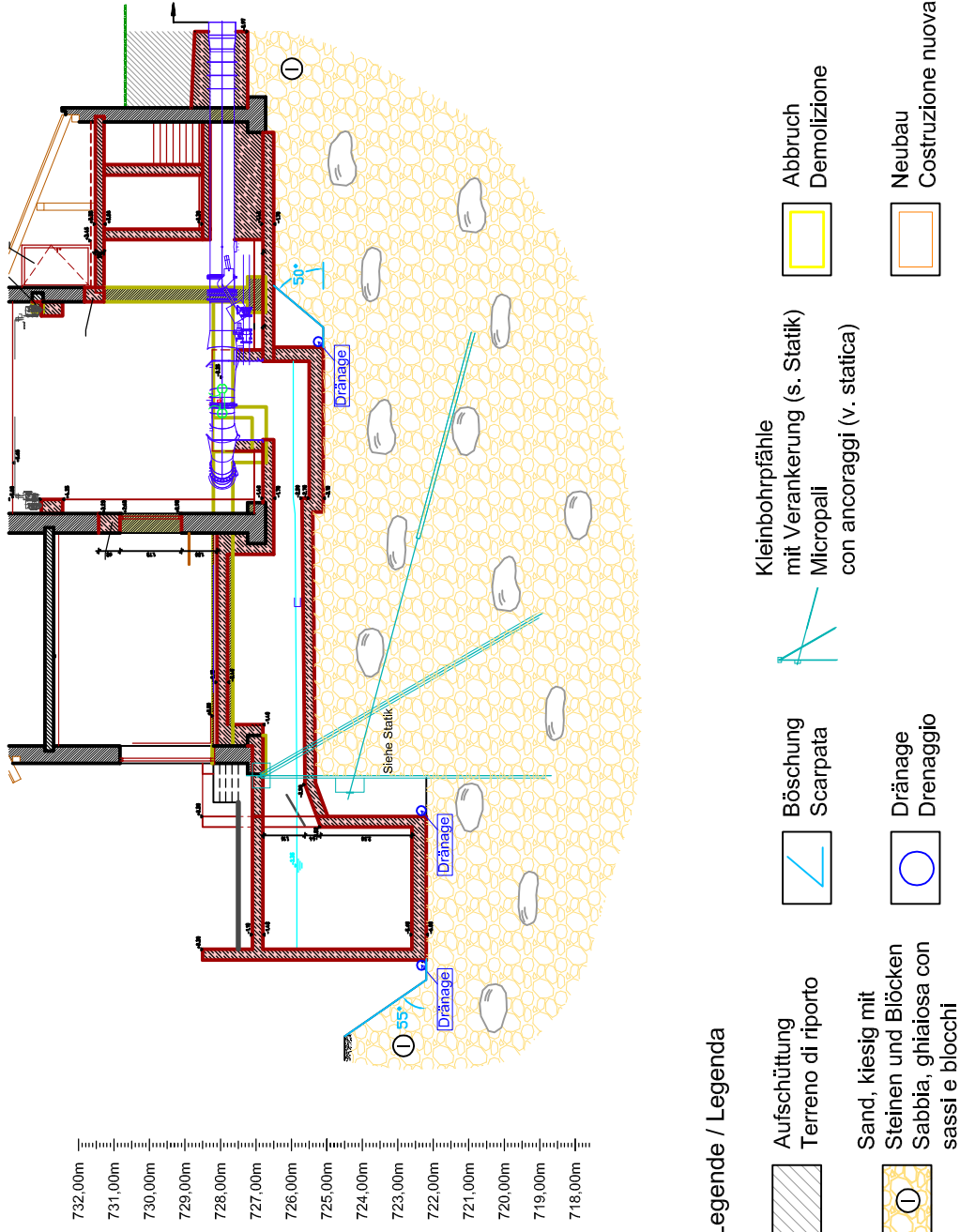
Legende / Legenda

- Böschung
Scarpa
- Kleinbohrpfähle
Micropali
- Bestand
Esistente
- Bauareal
Area di costruzione

Schurfdokumentation
Documentazione scavo



Geotechnischer Schnitt
Sezione geotecnica
1 : 200



Autonome Provinz Bozen- Südtirol/Provincia Autonoma di Bolzano-Alto Adige

Gemeinde Partschins

Comune di Partschins

Ausführungsprojekt
Progetto esecutivo

Erweiterung und Verstärkung Wasserkraftwerk Salten
Gemeinde- Elektrizitätswerk Partschins

Ampliamento e potenziamento impianto idroelettrico
Salten
Azienda elettrica comunale di Partschins

Lageplan Maßnahmen/Detailsicht
Planimetria, interventi proposti/dettaglio

Geotechnischer Schnitt
Sezione geotecnica

Schurfdokumentation
Documentazione scavo

1 : 500 / 1 : 125

1 : 200

Data: Giugno 2013
Datum: Juni 2013

Der Auftraggeber:
Il committente:

Gemeinde- Elektrizitätswerk
Partschins
Azienda elettrica comunale di
Partschins

Verfasst von:
Redatto da:

Dr. Geol. Konrad Messner